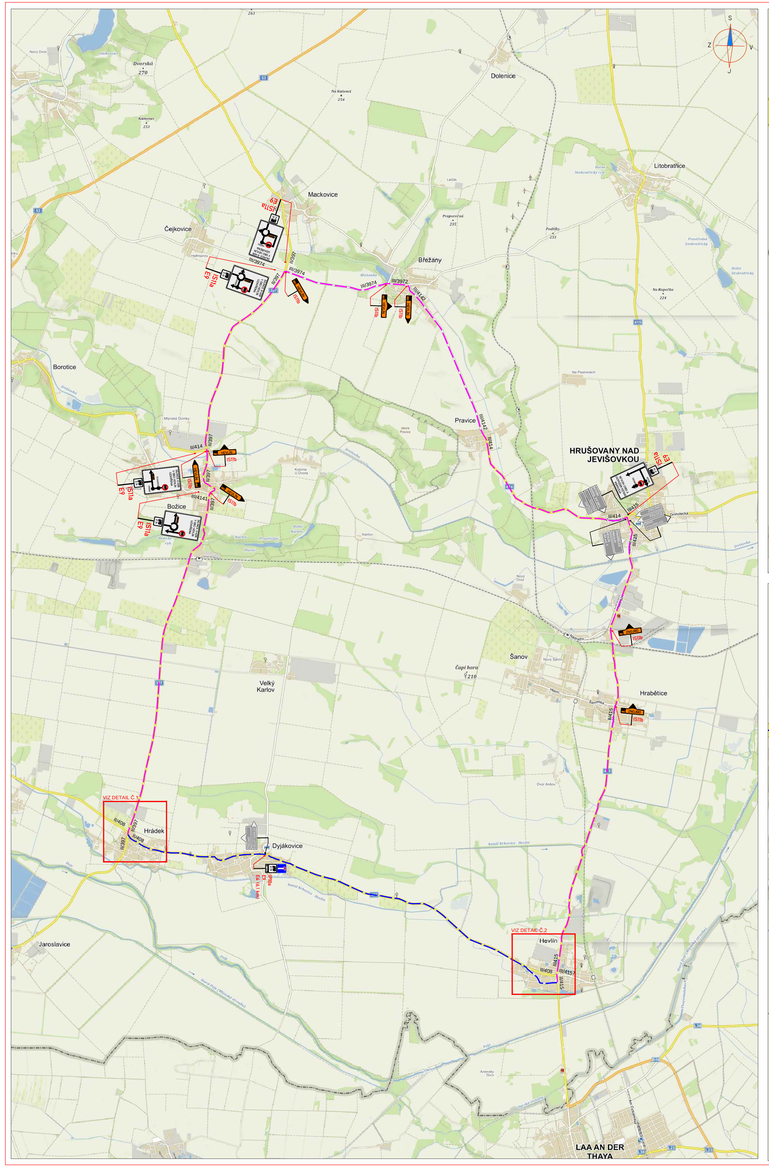

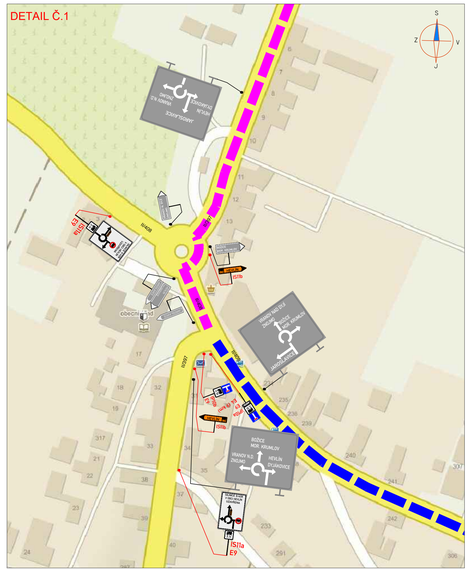

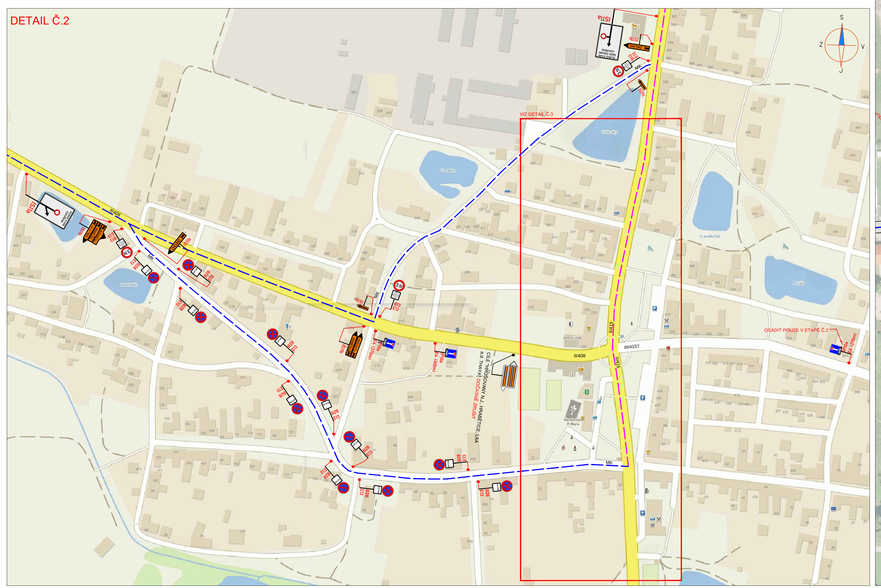

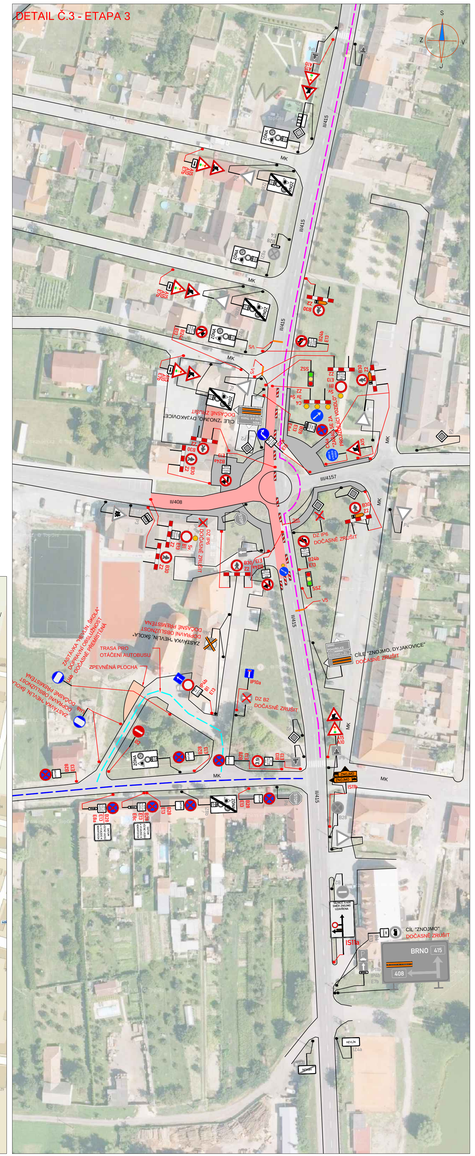

LEGENDA:

A15	PŘECHODNÉ DOPRAVNÍ ZNAČENÍ		PRACOVNÍ MÍSTO (VOZOVKA)
IP4	STÁVAJÍCÍ DOPRAVNÍ ZNAČENÍ		PRACOVNÍ MÍSTO (CHODNÍK)
IP4	STÁVAJÍCÍ DOPRAVNÍ ZNAČENÍ DOČASNĚ ZRUŠENÉ		OBJÍZDNÁ TRASA PRO VOZIDLA NAD 3,5t
NÁMĚSTÍ HEVLÍN PROGLOUBIN STAVBY	TEXT DODATKOVÉ TABULKY		OBJÍZDNÁ TRASA PRO VOZIDLA POD 3,5t
			TRASA PRO OTÁČENÍ AUTOBUSU

POZNÁMKA:
- Umístění přechodného dopravního značení dle TP C.66 (Zásady pro označování pracovních míst na pozemních komunikacích)
- Stávající dopravní značení v rozporu s přechodnou úpravou provozu bude znepřehledněno tkrtnutím nebo zakryto.
- Dopravní značení B28, IZ8a, IZ8b umístěno 7 dní před zahájením stavby.

PŘEHLEDOVÁ MAPA: OPLNÁ UZAVÍRKA | ČÁSTEČNÁ UZAVÍRKA

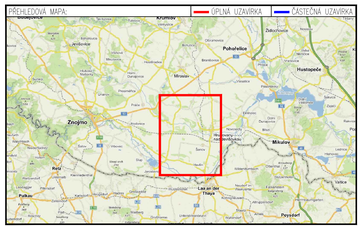

ZNAKOM s.r.o. – ZENGROVA 2694/4, 615 00 BRNO, TEL. 602 593 383, ZNAKOM@ZNAKOM.CZ, (PRACOVIŠTĚ: RYBNÍČEK 12, 602 00 BRNO)

Vypracoval: Karel HANÁK podpis:	Zodpovědný projektant: Karel HANÁK podpis:	Ředitel: Radek SUCHOMEL mob. 602 593 383	ZNAKOM
Technický kontrolor: Petr BEDNÁŘ podpis:	Vedoucí projektant: Petr BEDNÁŘ podpis:		ZNAKOM s.r.o., ZENGROVA 2694/4, 615 00 BRNO

Místo:	HEVLÍN	Číslo zak.:	21200019
Silnice:	II/415; II/408; III/4157	Formát:	594x1280
Staničení úseku:	KM 24,085 – KM 24,210; KM 96,540 – 96,595; KM 0,000 – KM 0,040	Datum:	6.10.2020
Akce:	VÝSTAVBA OKRUŽNÍ KŘIŽOVATKY SIL. II/415 A II/408 V OBCI HEVLÍN - PRODLOUŽENÍ	Číslo přílohy:	1
Obsah:	PŘECHODNÉ DOPRAVNÍ ZNAČENÍ		