



## ZÁMĚR OBCE

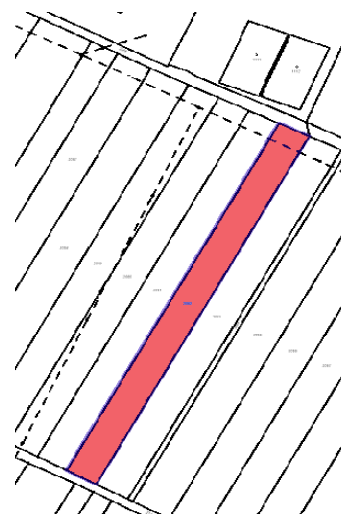
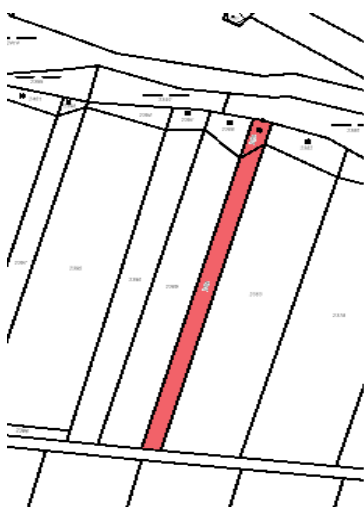
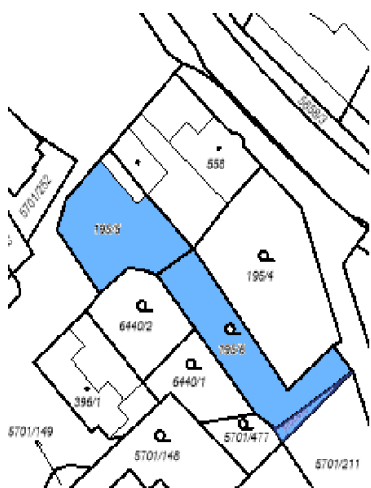
Obec Hrádek v souladu s ustanovením § 39 odst. 1 zákona č. 128/2000 Sb., o obcích (obecní zřízení), v platném znění, zveřejňuje záměr **směny nemovitých věcí (pozemků)** v k.ú. Hrádek u Znojma.

Parcelní číslo	kultura	výměra
195/5	ostatní plocha	292 m <sup>2</sup>
195/6	zahrada	283 m <sup>2</sup>
5701/478	ostatní plocha	21 m <sup>2</sup>

tj. pozemků zapsaných u Katastrálního úřadu pro Jihomoravský kraj, Katastrální pracoviště Znojmo na LV č. 10001 pro obec Hrádek za pozemky. Uvedené pozemky se nachází v blízkosti RD s č.p. 238.

Parcelní číslo	kultura	výměra
2384	orná půda	907m <sup>2</sup>
2385	trvalý travní porost	93 m <sup>2</sup>
2062	orná půda	4.000 m <sup>2</sup>

tj. pozemků zapsaných u Katastrálního úřadu pro Jihomoravský kraj, Katastrální pracoviště Znojmo na LV č. 34 soukromého vlastníka. Menší pozemky se nacházejí u obecního rybníku.



Písemné žádosti či připomínky k výše uvedenému záměru lze doručit do 15 dnů ode dne jeho vyvěšení. K později doručeným žádostem nemusí být přihlédnuto.

Uzavření směnné smlouvy podléhá schválení zastupitelstvem obce, jako jeho vyhrazená pravomoc.

Bližší informace poskytneme, v případě zájmu, v úředních hodinách na obecním úřadě.

V Hrádku dne 10.05.2021

Ondřej Kubic, v.r.  
starosta

Vyvěšeno na úřední desce: 10.05.2021

Vyvěšeno na elektronické úřední desce: 10.05.2021

Sejmuto z úřední desky:

Sejmuto z elektronické úřední desky: