

## Obec Hrádek, 671 27 Hrádek u Znojma



### ZÁMĚR OBCE

Zastupitelstvo obce Hrádek se usneslo na svém 25. zasedání, konaném dne 12. září 2013 odprodat a pronajmout nemovitosti, zapsané na LV 10001 pro obec Hrádek, k.ú. Hrádek u Znojma, vedené u Katastrálního úřadu pro Jihomoravský kraj, Katastrální pracoviště Znojmo a v souladu s ustanovením § 39 odst. 1 zákona č. 128/2000 Sb., o obcích (obecní zřízení), v platném znění, zveřejňuje tento záměr:

#### **Nemovitosti (jejich části) určené k prodeji:**

<u>parc. č.</u>	<u>druh nemovitosti</u>	<u>výměra</u>
část p.č. 5701/238	ostatní plocha	cca 15 m <sup>2</sup>
- pozemek (jeho část) se nachází pod garáží u RD čp. 246		
p.č. 5701/287	ostatní plocha	68 m <sup>2</sup>
- pozemek se nachází u zemního sklepa ev. č. 71 (vznik GP z p.č. 5701/287)		
pod p.č. 5701/1	zemní sklep ev. č. 41	
- na zemní sklep (jeho odhadní cenu) bude zpracován znalecký posudek		

#### **Nemovitosti (jejich části) určené k pronájmu:**

<u>parc. č.</u>	<u>druh nemovitosti</u>	<u>výměra</u>
část p.č. 5701/36	orná půda	969 m <sup>2</sup>
část p.č. 5701/229	ostatní plocha	cca 175 m <sup>2</sup>
část p.č. 5701/231	ostatní plocha	cca 77 m <sup>2</sup>

Příloha: grafické znázornění nemovitostí (jejich částí) a lokality, v nichž se nachází – 3 strany .

**Ondřej Kubic**  
starosta obce

Bližší informace o nemovitostech, poskytneme, v případě zájmu, v úředních hodinách na obecním úřadě.

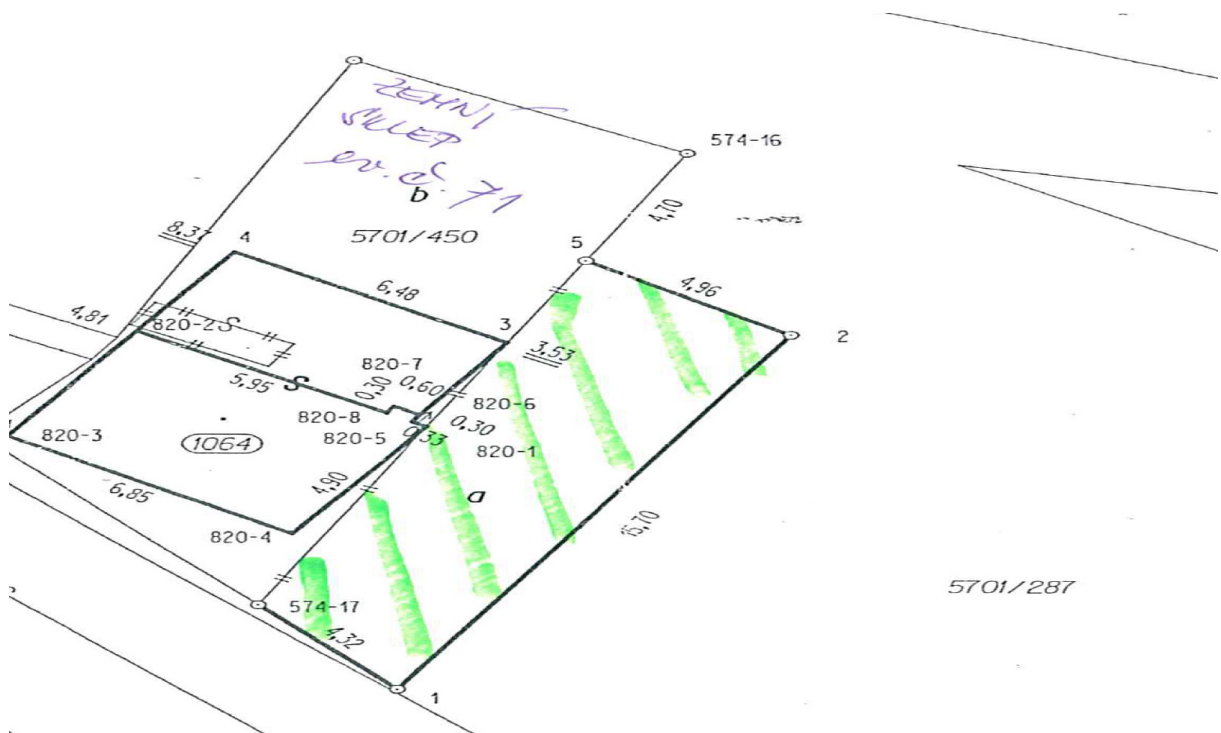
Vyvěšeno na úřední desce: 26.09.2013    Vyvěšeno na elektronické úřední desce: 26.09.2013  
Sejmuto z úřední desky:                      Sejmuto z elektronické úřední desky:

Příloha k záměru obce z 26.09.2013: grafické znázornění nemovitostí (jejich částí) a lokality, v nichž se nachází.

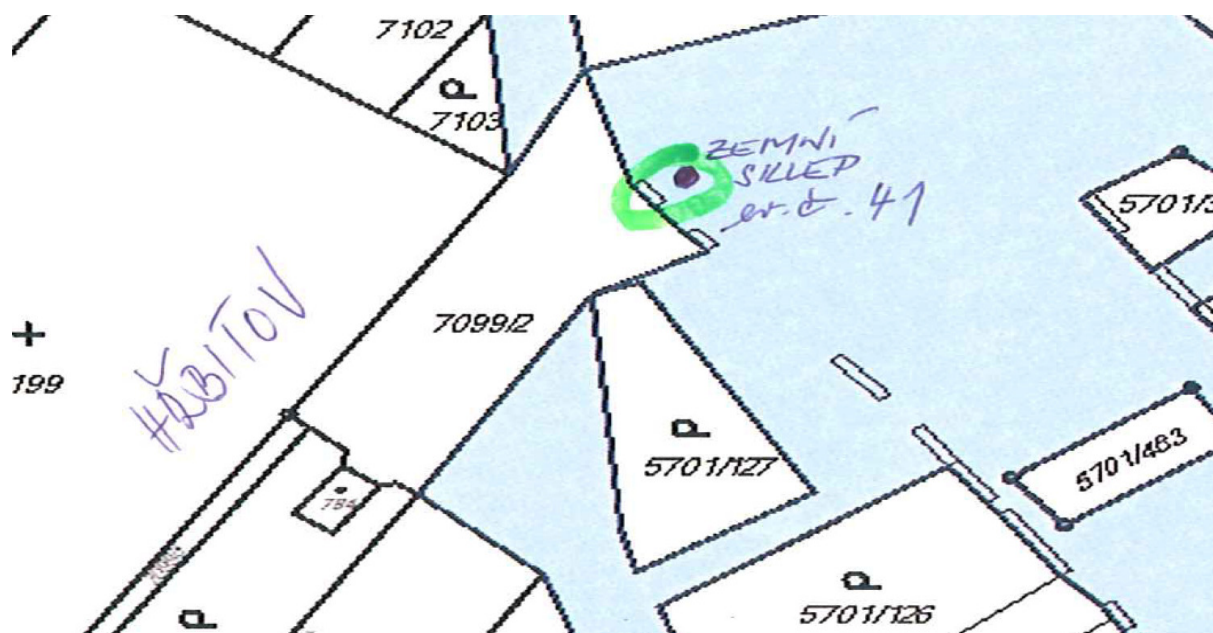
### Část pozemku p.č. 5701/238



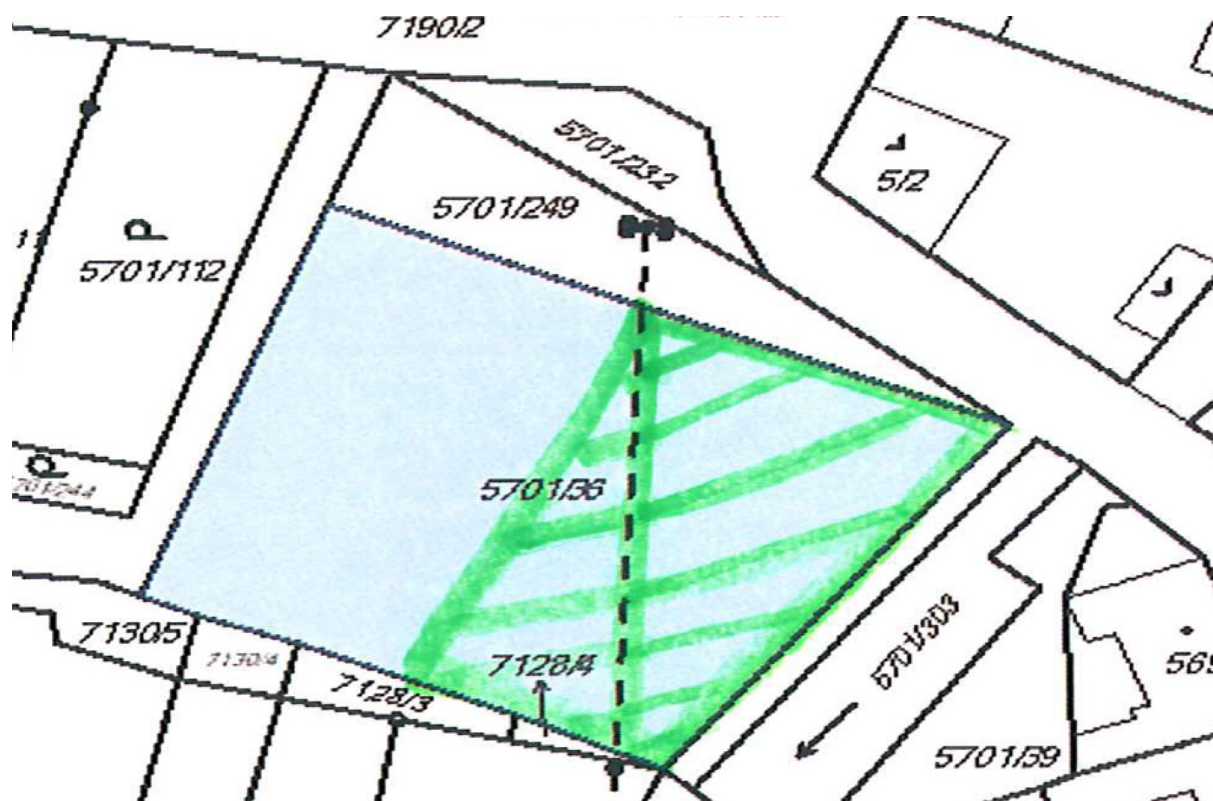
### Pozemek p.č. 5701/287 (dle GP č. 857-78/2013)



### Zemní sklep ev. č. 41



### Část pozemku p.č. 5701/36



Část pozemku p.č. 5701/229 a p.č. 5701/231

