

# Obecní úřad Jaroslavice, Stavební úřad I. stupně Náměstí 93, 671 28 Jaroslavice

Č.j. STÚ 55/2017-LK

v Jaroslavicích dne 18.05.2017

Vyřizuje: Ing. Lenka Kosíková (Telefon: 515 275 119)

e-mail: stu@obec-jaroslavice.cz

## VEŘEJNÁ VYHLÁŠKA

### Územní rozhodnutí

Česká telekomunikační infrastruktura a.s. (IČ: 04084063), Olšanská 2681/6, 130 00 Praha 3 Žižkov, zastoupená: Vegacom a.s. (IČ: 25788680), Novodvorská 1010/14, 142 01 Praha 4, která zmocňuje: Ing. Jaromíra Červenku (IČ: 61391930), J. Wolkera 1098, 696 81 Bzenec, (dále jen „žadatel“) podala dne 20.02.2017 žádost o vydání územního rozhodnutí o umístění stavby:

#### “16010-037342 VPIC Hrádek, průtah II\_408, Obec“

na pozemcích parc. č. 5701/223 (ostatní plocha), st. 576 (zastavěná plocha a nádvoří), 5658/1 (ostatní plocha), 5701/238 (ostatní plocha), 6746/38 (ostatní plocha), 6746/37 (ostatní plocha), 6746/44 (ostatní plocha), 6746/43 (ostatní plocha), 5701/206 (ostatní plocha) k.ú. Hrádek u Znojma.

Stavební úřad I. stupně v Jaroslavicích, jako stavební úřad příslušný podle § 13 odst. 1 písm. e) zákona č. 183/2006 Sb., o územním plánování a stavebním řádu (dále jen 'stavební zákon'), ve znění pozdějších předpisů, posoudil žádost podle § 84 až 91 stavebního zákona a na základě tohoto posouzení

#### vydává

podle § 79 a § 92 stavebního zákona a vyhlášky č. 503/2006 Sb., o podrobnější úpravě územního rozhodování, územního opatření a stavebního řádu,

#### územní rozhodnutí o umístění stavby

#### “16010-037342 VPIC Hrádek, průtah II\_408, Obec“

na pozemcích parc. č. 5701/223 (ostatní plocha), st. 576 (zastavěná plocha a nádvoří), 5658/1 (ostatní plocha), 5701/238 (ostatní plocha), 6746/38 (ostatní plocha), 6746/37 (ostatní plocha), 6746/44 (ostatní plocha), 6746/43 (ostatní plocha), 5701/206 (ostatní plocha) k.ú. Hrádek u Znojma.

#### Druh a účel umísťované stavby:

- Jedná se o stavbu novou, trvalého charakteru, stavbu telekomunikační infrastruktury.
- Účelem stavby je poskytování kvalitnějších datových služeb a rozšíření telekomunikační infrastruktury.

#### Umístění stavby na pozemku:

- Nové kabelové vedení bude vedeno na pozemcích parc. č. 5701/223 (ostatní plocha), st. 576 (zastavěná plocha a nádvoří), 5658/1 (ostatní plocha), 5701/238 (ostatní plocha), 6746/38 (ostatní plocha), 6746/37 (ostatní plocha), 6746/44 (ostatní plocha), 6746/43 (ostatní plocha), 5701/206 (ostatní plocha) k.ú. Hrádek u Znojma.

#### Architektonické a urbanistické podmínky:

- Stavební záměr řeší přeložky stávajícího sdělovacího vedení – podzemního i nadzemního a přeložení jednoho podpěrného bodu nadzemního vedení společnosti CETIN v obci Hrádek u Znojma. Přeložky jsou vyvolány úpravou vjezdů a parkovišť v rámci stavební akce rekonstrukce silnice II/408..

#### PŘELOŽKA č.2

Přeložka č.2 řeší přeložení stávajících kabelů před kulturním domem a restaurací. Stávající kabely je nutno v těchto místech přeložit z toho důvodu, že pod navrženými komunikacemi a parkovacími stáními dochází k lomům na trase kabelů. Kabely budou v určených místech ručně odkopány a přerušeny a pomocí spojek XAGA na ně budou naspojkovány vložky nových kabelů. Kabely budou uloženy mimo poježděnou plochu

parkoviště, pod komunikací budou uloženy v kabelových chráničkách PE160. V souběhu budou založeny chráničky rezervní. Nové kabelové spojky budou uloženy v chodníku a zeleném pásu.

#### PŘELOŽKA č.4

Přeložka č.4 bude provedena v úseku – km 0,125-0,185. Stávající kabely a trubky HDPE40 zde budou ručně odkopány, trasa bude vyrovnána tak, aby kabely neležely pod navrženým obrubníkem. Pod vjezdem budou kabely uloženy v kabelových žlabech TK2, v souběhu budou založeny rezervní chráničky PE160.

#### PŘELOŽKA č.5

Přeložka č.5 bude provedena v úseku před obecními bytovkami – km 0,209-0,306. Z důvodu výstavby parkovacích stání a příjezdů na ně, bude provedeno přeložení stávajících kabelů a dvou trubek HDPE40. Kabely a trubky zde budou přeloženy do nově navrženého chodníku. Stávající kabely a trubky HDPE40 budou v určených místech ručně odkopány a přerušeny. Na přerušené kabely budou naspojovány kabelové vložky a vložky HDPE trubek. Při křížení kabelů s komunikacemi a parkovacími stáními, budou kabely uloženy v kabelových chráničkách PE160. Kabelové spojky budou uloženy v chodníku. Nové kabelové spojky budou uloženy v chodníku a zeleném pásu. V km 0,310 bude provedena revize stávajících chrániček a v případě jejich poškození či nedostatečné délky, budou nahrazeny kabelovými žlaby TK2 a budou založeny rezervní chráničky PE160.

#### PŘELOŽKA č.5a

Současně s přeložením kabelů v přeložce č.5, bude v tomto úseku provedeno přeložení veřejného telefonního automatu (VTA), který se nachází u obecních bytových domů. VTA se nachází v místě navrhované komunikace a bude přeložena do zeleného pásu, mezi parkovací stání a navrhovaný chodník. Bude provedeno vybudování základu hovorny a bude zajištěn přívod osvětlení z nejbližšího stožáru či rozvodnice.

#### PŘELOŽKA č.8

V úseku km 0,510 bude z důvodu výstavby parkovacích stání provedeno přeložení sloupu a části nadzemního vedení. Sloup, který koliduje s navrženými úpravami, bude přeložen do nové polohy, mimo parkovací stání. Bude provedeno přeložení dotčeného nadzemního vedení, které bude po přeložení sloupu krátké.

Ostatní náležitosti jsou patry z předložené projektové dokumentace.

**Pro využití a ochranu území, pro další přípravu a realizaci záměru a zejména pro projektovou přípravu a provedení stavby stanoví stavební úřad tyto podmínky:**

1. Stavba: "16010-037342 VPIC Hrádek, průtah II\_408, Obec" bude umístěna na pozemcích parc. č. 5701/223 (ostatní plocha), st. 576 (zastavěná plocha a nádvoří), 5658/1 (ostatní plocha), 5701/238 (ostatní plocha), 6746/38 (ostatní plocha), 6746/37 (ostatní plocha), 6746/44 (ostatní plocha), 6746/43 (ostatní plocha), 5701/206 (ostatní plocha) k.ú. Hrádek u Znojma.
2. Stavba bude umístěna v souladu s grafickou přílohou rozhodnutí, která obsahuje výkres celkové situace se zakreslením stavebního pozemku, požadovaným umístěním stavby, s vyznačením vazeb a vlivů na okolí.
3. Pro uskutečnění umísťované stavby se jako stavební pozemek vymezuje část výše uvedeného pozemku dle schválené situace.
4. Stavební čára se neurčuje, stavba je osazena dle situace 1:250, která je součástí předložené projektové dokumentace.
5. Napojení na technickou infrastrukturu: Nové kabelové vedení bude napojeno na stávající síť elektronických komunikací.
6. Podmínky vyplývající ze stanovisek dotčených orgánů státní správy:

MěÚ Znojmo OŽP ze dne 08.12.2016 č.j. MUZN 97232/2016

*Orgán odpadového hospodářství*

S odpady, které budou vznikat při realizaci stavby, musí být nakládáno v souladu se zák. č. 185/2001 Sb., o odpadech a s předpisy souvisejícími. Bude vedena průběžná evidence všech vznikajících odpadů v rozsahu



§ 21 vyhl. č. 383/2001 Sb., o podrobnostech nakládání s odpady, ve znění pozdějších předpisů. Její kopie, včetně dokladů o předání odpadů oprávněným osobám, bude předložena při závěrečné kontrolní prohlídce.

#### *Orgán ochrany přírody*

Při provádění stavby požadujeme dodržet českou technickou normu ČSN 83 9061 – Ochrana stromů, porostů a vegetačních ploch při stavebních pracích.

7. Podmínky vyplývající ze stanoviska SÚS Jmk ze dne 16.11.2016 zn. 19938/2016:
  - Vzhledem k tomu, že dojde k trvalému uložení zařízení nad pozemek v majetku Jihomoravského kraje, je třeba pro toto zařízení zřídit věcné břemeno se zápisem do katastru nemovitosti. Smlouva o zřízení věcného břemene bude uzavřena s vlastníkem pozemku tj. Jihomoravským krajem na základě uzavřené smlouvy o budoucí smlouvě o zřízení věcného břemene prostřednictvím naší organizace, SÚS JMK. Tato smlouva bude uzavřena před požádáním o vydání stavebního povolení. Před započítím prací prováděcí firma (na základě povolení zvláštního užívání) převezme od nás předmětný úsek protokolárně na dobu provádění. Po jejím ukončení rovněž protokolárně předá zpět naší organizaci.
8. Povrchy stavbou dotčených pozemků budou uvedeny do původního stavu.
9. Před zahájením stavby budou vytyčena vedení technické infrastruktury, aby nedošlo k jejich poškození nebo zásahu do ochranných pásem.
10. V zájmovém území stavby se nachází nadzemní vedení VN, distribuční trafostanice VN/NN, podzemní vedení NN, nadzemní vedení NN. Budou dodrženy podmínky vyjádření E.ON Servisní, s.r.o. uvedené ve vyjádření ze dne 15.02.2017 zn. M40715-16164023.
11. V zájmovém území stavby se nachází stávající STL plynovod PE dn 63 ve správě GasNet, s.r.o.. Budou dodrženy podmínky vyjádření RWE Distribuční služby, s.r.o. uvedené ve vyjádření ze dne 02.12.2016 zn. 5001411958.
12. V zájmovém území stavby se nachází stávající vodovodní přípojky a vodovodní řad ve správě VAS, a.s., Divize Znojmo. Budou dodrženy podmínky stanoviska vydaného dne 12.12.2016 č.j. 4224/15/16.
13. V zájmovém území stavby se nachází síť elektronických komunikací společnosti Česká telekomunikační infrastruktura a.s. nebo její ochranné pásmo. Budou dodrženy podmínky vyjádření CETIN a.s. uvedené ve vyjádření ze dne 15.02.2019 č.j. 536726/17.
14. Stavebník bude dbát na povinnosti a odpovědnost při přípravě a provádění staveb, zakotvené v ustanovení § 152 stavebního zákona. Dle tohoto ustanovení musí stavebník mimo jiné zajistit ochranu staveb technické infrastruktury.
15. Podmínky hygienické, požární ochrany, CO apod., jsou dány příslušnými předpisy a normami ČSN.
16. Výše uvedená stavba podle ustanovení § 103 odst. 1 písm. e) stavebního zákona nevyžaduje stavební povolení ani ohlášení. Pro její realizaci postačí toto územní rozhodnutí.

Účastníci řízení dle § 27 odst. 1 písm. a) zákona č. 500/2004 Sb., správní řád, v platném znění, na něž se vztahuje rozhodnutí správního orgánu:

- Česká telekomunikační infrastruktura a.s. (IČ: 04084063), Olšanská 2681/6, 130 00 Praha 3 Žižkov, zastoupená: Vegacom a.s. (IČ: 25788680), Novodvorská 1010/14, 142 01 Praha 4, která zmocňuje: Ing. Jaromíra Červenku (IČ: 61391930), J. Wolkera 1098, 696 81 Bzenec

### **O d ů v o d n ě n í**

Česká telekomunikační infrastruktura a.s. (IČ: 04084063), Olšanská 2681/6, 130 00 Praha 3 Žižkov, zastoupená: Vegacom a.s. (IČ: 25788680), Novodvorská 1010/14, 142 01 Praha 4, která zmocňuje: Ing. Jaromíra Červenku (IČ: 61391930), J. Wolkera 1098, 696 81 Bzenec, podala dne 20.02.2017 žádost o vydání územního rozhodnutí o umístění stavby: "16010-037342 VPIC Hrádek, průtah II\_408, Obec" na pozemcích parc. č. 5701/223 (ostatní plocha), st. 576 (zastavěná plocha a nádvoří), 5658/1 (ostatní plocha), 5701/238 (ostatní plocha), 6746/38 (ostatní plocha), 6746/37 (ostatní plocha), 6746/44 (ostatní plocha), 6746/43 (ostatní plocha), 5701/206 (ostatní plocha)

k.ú. Hrádek u Znojma. Stavební úřad opatřením ze dne 15.03.2017 oznámil zahájení územního řízení dotčeným orgánům státní správy a všem známým účastníkům řízení. Současně upozornil, že nejpozději při veřejném ústním jednání mohou účastníci řízení uplatnit své námitky a připomínky a dotčené orgány svá stanoviska, jinak k nim nebude přihlédnuto. K projednání návrhu nařídil stavební úřad veřejné ústní jednání na den 19.04.2017, které proběhlo na STÚ v Jaroslavicích, jelikož místo samé je stavebnímu úřadu známé. Stavební úřad se s místem samým seznámil před ústním jednáním. O jeho výsledku byl sepsán protokol. Oznámení zahájení řízení bylo vyvěšeno na úřední desce Obce Hrádek a úřední desce stavebního úřadu v Jaroslavicích od 16.03.2017 do 20.04.2017.

Stavba je v souladu s platným územním plánem obce Hrádek schváleným Zastupitelstvem obce Hrádek, účinným ode dne 14.05.2015. Rozšíření a obnova telekomunikační sítě vyhovuje obecným požadavkům na využívání území.

Žádost o vydání územního rozhodnutí byla doložena závaznými stanovisky a vyjádřeními dotčených orgánů.

#### K územnímu řízení byly předloženy tyto doklady:

- 3x PD k žádosti o vydání rozhodnutí
- Informace o parcelách
- Plná moc pro zastupování stavebníka
- Smlouva o smlouvě budoucí o zřízení věcného břemene
- Smlouva o umístění veřejné komunikační sítě
- Smlouva o budoucí smlouvě o zřízení služebnosti
- Vyjádření MěÚ Znojmo OŽP ze dne 08.12.2016 č.j. MUZN 97232/2016
- Vyjádření k PD - Obec Hrádek ze dne 03.02.2017 č.j. IPR/2016/OUH
- Závazné stanovisko HZS Jmk, Úz. odbor Znojmo ev.č. HSBM-10-46-9/7-POKŘ-2016 ze dne 07.12.2016
- Stanovisko SÚS Jmk, přisp.org.kraje, Oblast Znojmo zn. 19938/2016
- Vyjádření vlastníků technické infrastruktury: E.ON Servisní, s.r.o. zn. M40715-16164023; GasNet, s.r.o. zn. 5001411958; CETIN a.s. č.j. 536726/17; NET4GAS s.r.o. zn. 1361/17/OVP/N a 629/17/BRA/N; VAS a.s. č.j. 4224/15/16; T-Mobile Czech Republic a.s. zn. E05763/17.

#### Označení účastníků řízení:

Okruh účastníků řízení byl zjištěn ve smyslu ust. § 85, zák.č.183/2006 Sb. o územním plánování a stavebním řádu, v platném znění, kdy stavební úřad vycházel z podání stavebníka, dále z výpisu z katastru nemovitostí, snímku pozemkové mapy, platného územního plánu obce. Přitom vzal stavební úřad v úvahu druh, rozsah a účel předmětné stavby včetně možného způsobu jejího provádění, dopad na zájmy chráněné stavebním zákonem a jeho prováděcími předpisy a dospěl k závěru, že rozhodnutím mohou být přímo dotčena vlastnická nebo jiná věcná práva k pozemkům a stavbám na nich a vlastnická či jiná věcná práva k sousedním stavbám anebo k sousedním pozemkům nebo stavbám na nich.

Na základě těchto podkladů stanovil stavební úřad okruh účastníků řízení :

podle § 85 odst. 1 písm. a) stavebního zákona -

- CETIN a.s., Olšanská 2681/6, 130 00 Praha 3, zastoupená: Vegacom a.s. (IČ: 25788680), Novodvorská 1010/14, 142 01 Praha 4, která zmocňuje: Ing. Jaromíra Červenku (IČ: 61391930), J. Wolkera 1098, 696 81 Bzenec

podle § 85 odst. 1 písm. b) stavebního zákona - tj.obec, na jejímž území bude záměr uskutečněn

- Obec Hrádek, č.p. 16, 671 27 Hrádek

podle § 85 odst. 2 stavebního zákona písm. a) tj. vlastníci pozemku nebo stavby, na kterém má být požadovaný záměr uskutečněn tj. vlastníci pozemků v k.ú. Hrádek u Znojma:

- parc.č. 5701/223, 5701/238, 6746/38, 6746/37, 6746/44, 6746/43 a 5701/206 v k.ú. Hrádek u Znojma - Obec Hrádek, č.p. 16, 671 27 Hrádek; parc.č. 5658/1 v k.ú. Hrádek u Znojma - Jihomoravský kraj, Žerotínovo náměstí 449/3, Veverčí, 60200 Brno; parc. č. st. 576 – Domonkoš František a Domonkošová Zuzana, č.p. 236, 671 27 Hrádek;

podle § 85 odst. 2 stavebního zákona písm. b) tj. osoby, jejichž vlastnické nebo jiné věcné právo k sousedním stavbám anebo k sousedním pozemkům nebo stavbám na nich může být územním rozhodnutím přímo dotčeno tj. vlastníci pozemků (dle § 86 odst. 6 stavebního zákona identifikováni označením pozemků):

- parc.č. st. 393/1, 5687/1, st. 500, 5658/1, 5701/255, 6746/68, st. 755/1, st. 756/1, 5701/81, st. 593, st. 392, st. 673, 6746/77 a 5701/82 v k.ú. Hrádek u Znojma



**Vlastníci TI:**

- E.ON Servisní, s.r.o., RCDS Znojmo, Roosveltova 8, 669 02 Znojmo
- GrindServices, s.r.o., Plynárenská 499/1, 657 02 Brno
- CETIN a.s., Olšanská 2681/6, Praha 3, 130 00
- DSO Jaroslavice, Hrádek, Dyjákovice

**Dotčené orgány:**

- MěÚ Znojmo - odbor ŽP, nám. Armády č.p. 1213/8, 669 01 Znojmo
- Hasičský záchranný sbor JmK, ÚO Znojmo, Pražská 83, 669 03 Znojmo

Vlastnická ani jiná práva k dalším nemovitostem nemohou být tímto rozhodnutím přímo dotčena.

Ve stanovené lhůtě do 19.04.2017 nebyly uplatněny námítky účastníků řízení.

**Vypořádání se s návrhy a námítkami účastníků:**

- Účastníci neuplatnili návrhy a námítky.

**Vyhodnocení připomínek veřejnosti:**

- Veřejnost nevznesla připomínky.

**Vypořádání se s vyjádřeními účastníků k podkladům rozhodnutí:**

- Účastníci se k podkladům rozhodnutí nevyjádřili

Při posuzování žádosti podle § 90 stavebního zákona stavební úřad zjistil, že žádost je v souladu s vydanou územně plánovací dokumentací, s cíli a úkoly územního plánování, zejména s charakterem území a s požadavky na ochranu architektonických a urbanistických hodnot v území. Žádost je v souladu s požadavky stavebního zákona a jeho prováděcích právních předpisů, zejména s obecnými požadavky na využívání území, s požadavky na veřejnou dopravní a technickou infrastrukturu, s požadavky zvláštních právních předpisů, se stanovisky dotčených orgánů podle zvláštních právních předpisů a s ochranou práv a právem chráněných zájmů účastníků řízení.

Protože stavební úřad v průběhu řízení neshledal důvody bránící povolení stavby, rozhodl způsobem uvedeným ve výroku. Stavební úřad mohl tedy na základě zhodnocení těchto doložených dokladů vydat územní rozhodnutí o umístění stavby. Stavební úřad tak rozhodl na základě spolehlivě zjištěného stavu věci a na základě důkladného zhodnocení všech předložených důkazů.

**Poučení**

Proti tomuto rozhodnutí se mohou účastníci řízení odvolat **ve lhůtě 15 dnů ode dne jeho oznámení** k Odboru územního plánu a stavebního řádu JmK v Brně, podáním učiněným u zdejšího stavebního úřadu. Odvolání se podává s potřebným počtem stejnopisů tak, aby jeden stejnopis zůstal správnímu orgánu a aby každý účastník dostal jeden stejnopis. Nepodá-li účastník potřebný počet stejnopisů, vyhotoví je správní orgán na náklady účastníka. Odvolání proti části rozhodnutí je nepřípustné. Včas a řádně podané odvolání má v souladu s ust. § 85 odst. 1 správního řádu odkladný účinek.

Toto **územní rozhodnutí platí 2 roky ode dne, kdy nabude právní moci**. Územní rozhodnutí pozbude platnost, nebude-li ve lhůtě platnosti podána úplná žádost o stavební povolení, ohlášení nebo jiné opatření podle stavebního zákona nebo zvláštních právních předpisů, nebude-li započato s provedením stavby, nebo bude-li stavební nebo jiné povolovací řízení zastaveno, nebo bude-li podaná žádost zamítnuta po lhůtě platnosti územního rozhodnutí.



Ing. Lenka Kosíková  
vedoucí stavebního úřadu

**Správní poplatek** vyměřený podle zákona číslo 634/2004 Sb., o správních poplatcích, ve znění pozdějších předpisů:

pol. č. 17 odst. 1 f) **20.000,- Kč** byl zaplacen dne 16.05.2017

**Toto rozhodnutí bude vyvěšeno po dobu nejméně 15 dnů na úřední desce obce Hrádek a stavebního úřadu včetně elektronické podoby, která umožňuje dálkový přístup. 15. den vyvěšení na úřední desce obce Hrádek je dnem doručení tohoto oznámení veřejnou vyhláškou.**

Účastníkům řízení uvedeným v § 85 odst. 2, kdy je rozhodnutí považováno za doručené patnáctým dnem po jeho řádném vyvěšení, začíná běžet zákonná lhůta pro podání odvolání dnem následujícím po doručení veřejnou vyhláškou (tj. po dni vyvěšení).

Obec Hrádek, se žádostí o vyvěšení na úřední desce po dobu min. 15 dnů.

Toto rozhodnutí musí být vyvěšeno po dobu min. 15 dnů na úřední desce stavebního úřadu.

Vyvěšeno dne:

Sejmuto dne:

Vyvěšeno na elektronické desce s dálkovým přístupem dne

Razítko, podpis oprávněné osoby, která potvrzuje vyvěšení a sejmutí oznámení.

**Doručí se:**

**Účastníci řízení dle § 85 odst. 1 a odst. 2 písm. a) :**

CETIN a.s., Olšanská 2681/6, 130 00 Praha 3

zastoupená: Vegacom a.s. (IČ: 25788680), Novodvorská 1010/14, 142 01 Praha 4, která zmocňuje: Ing. Jaromíra Červenku (IČ: 61391930), J. Wolkera 1098, 696 81 Bzenec

Obec Hrádek, č.p. 16, 671 27 Hrádek

Jihomoravský kraj, Žerotínovo náměstí 449/3, Veverí, 60200 Brno

SÚS Jihomoravského kraje, příspěvková organizace kraje, Žerotínovo náměstí 449/3, Veverí, 60200 Brno

Domonkoš František a Domonkošová Zuzana, č. p. 236, 67127 Hrádek

**Osoby s vlastnickými nebo jinými věcnými právy k sousedním stavbám nebo pozemkům (dle § 86 odst. 6 stavebního zákona identifikováno označením pozemků):**

parc.č. st. 393/1, 5687/1, st. 500, 5658/1, 5701/255, 6746/68, st. 755/1, st. 756/1, 5701/81, st. 593, st. 392, st. 673, 6746/77 a 5701/82 v k.ú. Hrádek u Znojma

**Vlastníci TI:**

GridServices s.r.o., Plynářská 499/1, 657 02 Brno

E.ON Servisní, s.r.o., RCDS Znojmo, Roosveltova 8, 669 02 Znojmo

Dobrovolný svazek obcí Jaroslavice, Hrádek, Dyjákovice Náměstí 93, 671 28 Jaroslavice

VAS, a.s., Kolkova 20, 670 25 Znojmo

**Dotčené orgány:**

MěÚ Znojmo - odbor ŽP, nám. Armády č.p. 8, 669 01 Znojmo

Hasičský záchranný sbor JmK, ÚO Znojmo, Pražská 83, 669 03 Znojmo

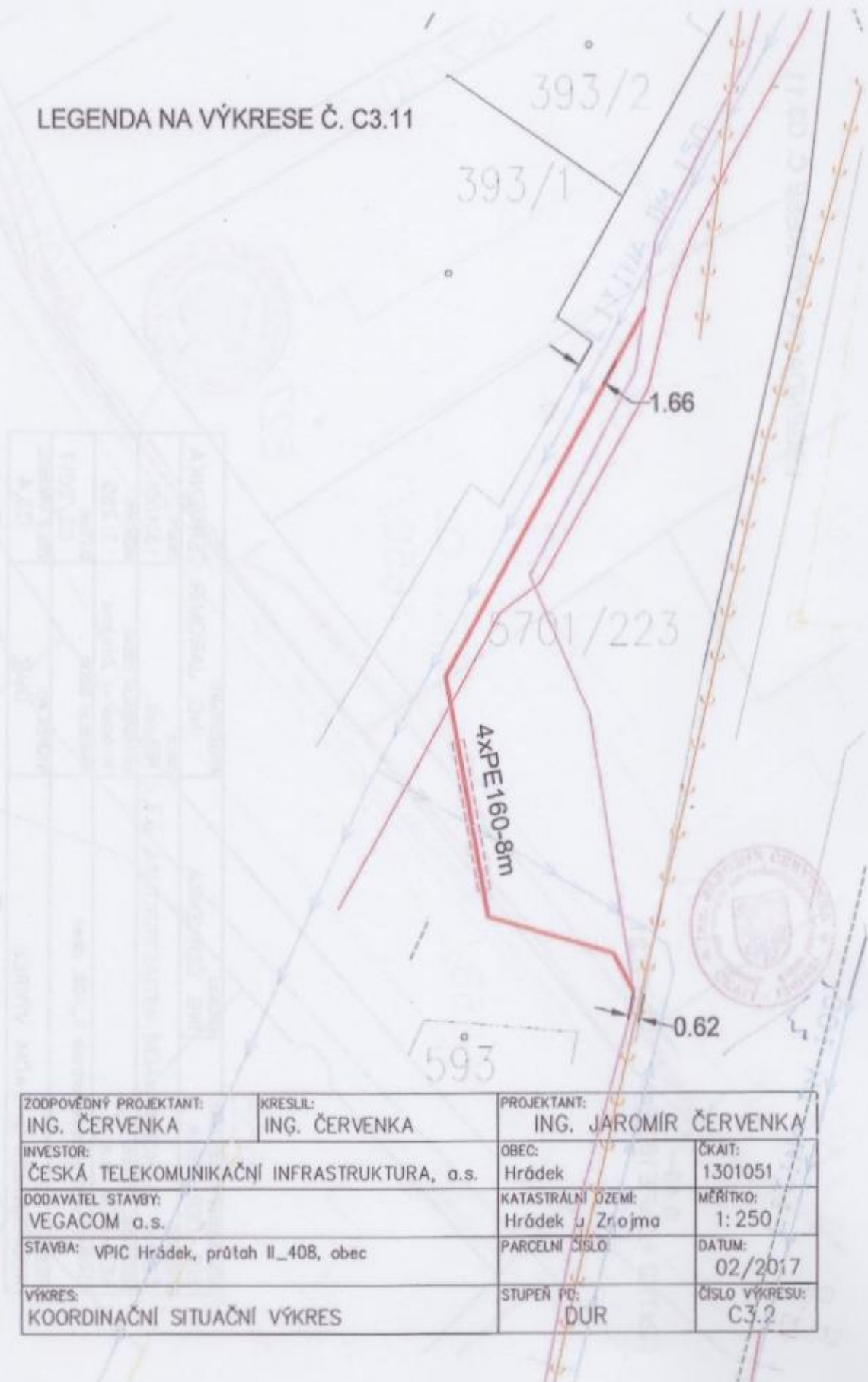
STÚ/spis

**Příloha:**

Přehledná situace

Přehledná situace:

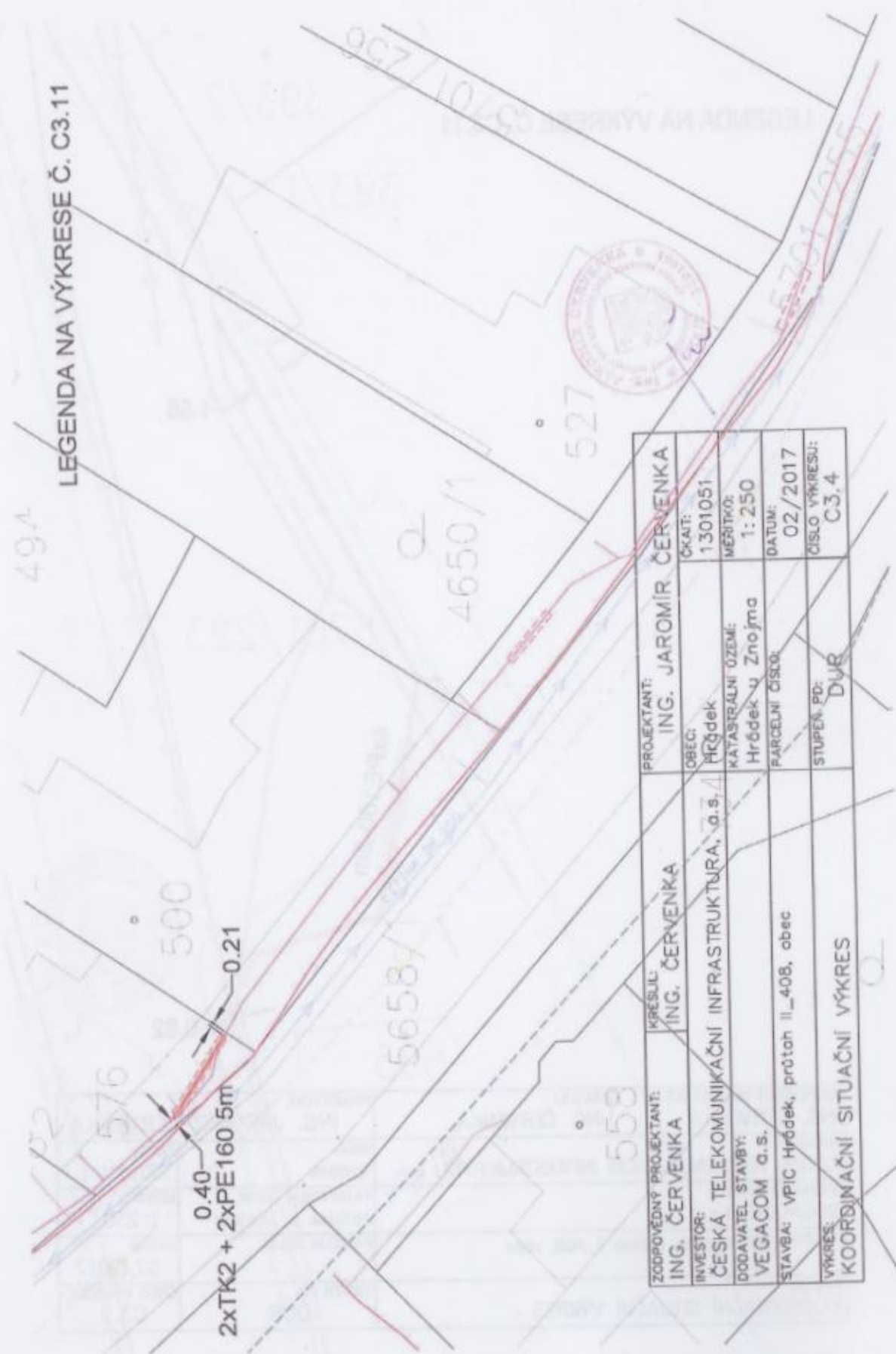
LEGENDA NA VÝKRESE Č. C3.11



ZODPOVĚDNÝ PROJEKTANT: ING. ČERVENKA	KRESLIL: ING. ČERVENKA	PROJEKTANT: ING. JAROMÍR ČERVENKA
INVESTOR: ČESKÁ TELEKOMUNIKAČNÍ INFRASTRUKTURA, a.s.	OBEC: Hrádek	ČKAIT: 1301051
DODAVATEL STAVBY: VEGACOM a.s.	KATASTRÁLNÍ ÚZEMÍ: Hrádek u Znojma	MĚŘITKO: 1:250
STAVBA: VPIC Hrádek, průtah II_408, obec	PARCELNÍ ČÍSLO:	DATUM: 02/2017
VÝKRES: KOORDINAČNÍ SITUAČNÍ VÝKRES	STUPĚŇ PD: DUR	ČÍSLO VÝKRESU: C3.2

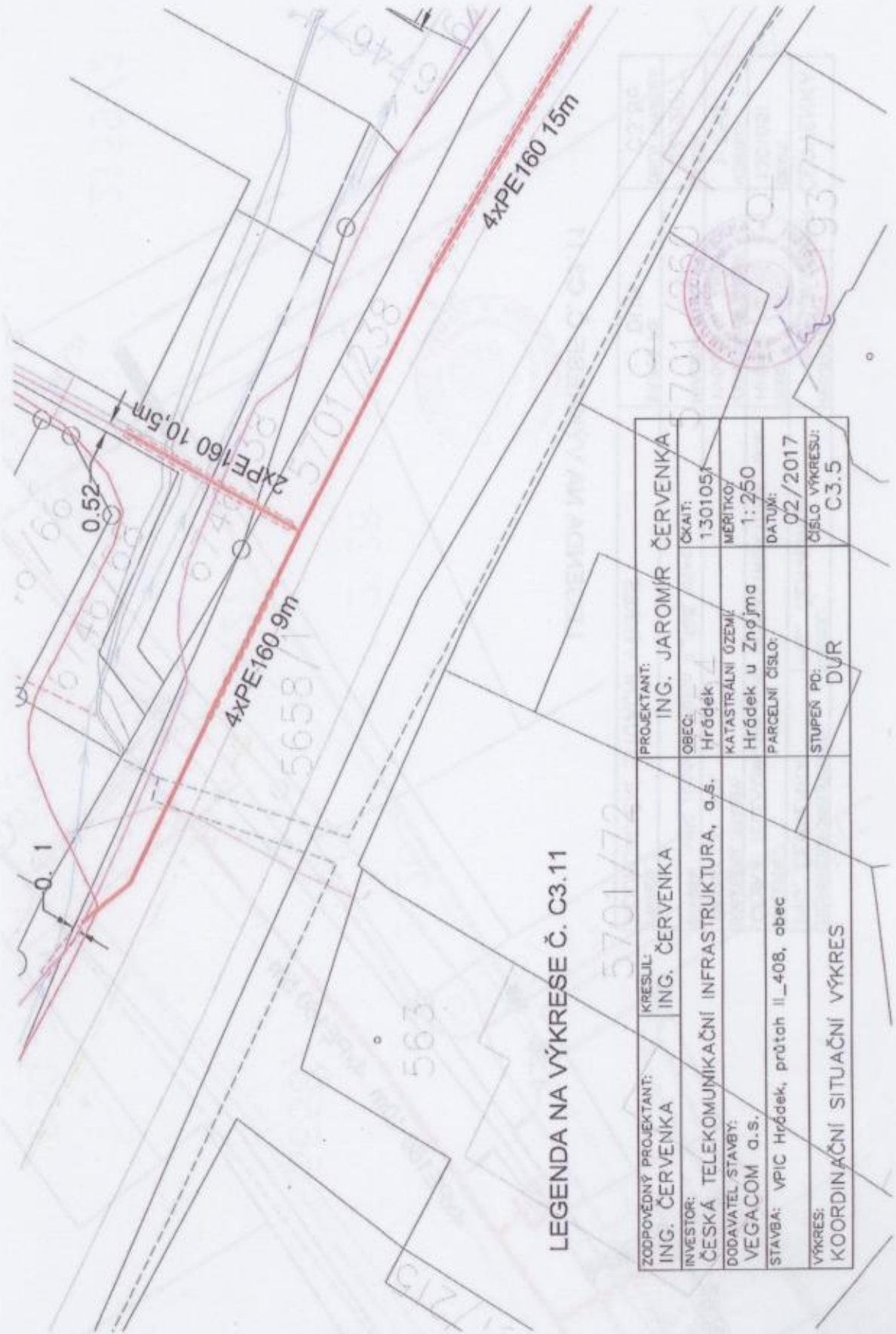


LEGENDA NA VÝKRESE Č. C3.11



ZODPOVĚDNÝ PROJEKTANT: ING. ČERVENKA	KRESLIL: ING. ČERVENKA	PROJEKTANT: ING. JAROMÍR ČERVENKA
INVESTOR: ČESKÁ TELEKOMUNIKAČNÍ INFRASTRUKTURA, a.s.	OBEC: Hrůdek	ČKAIT: 1301051
DODAVATEL STAVBY: VEGACOM a.s.	KATASTRÁLNÍ OZEMÍ: Hrůdek u Znojma	MĚŘÍTKO: 1:250
STAVBA: VPIC Hrůdek, průtah II_40B, obec	FARCELNÍ ČÍSLO:	DATUM: 02/2017
VÝKRES: KOORDINAČNÍ SITUAČNÍ VÝKRES	STUPĚŇ PD: DVB	ČÍSLO VÝKRESU: C3.4



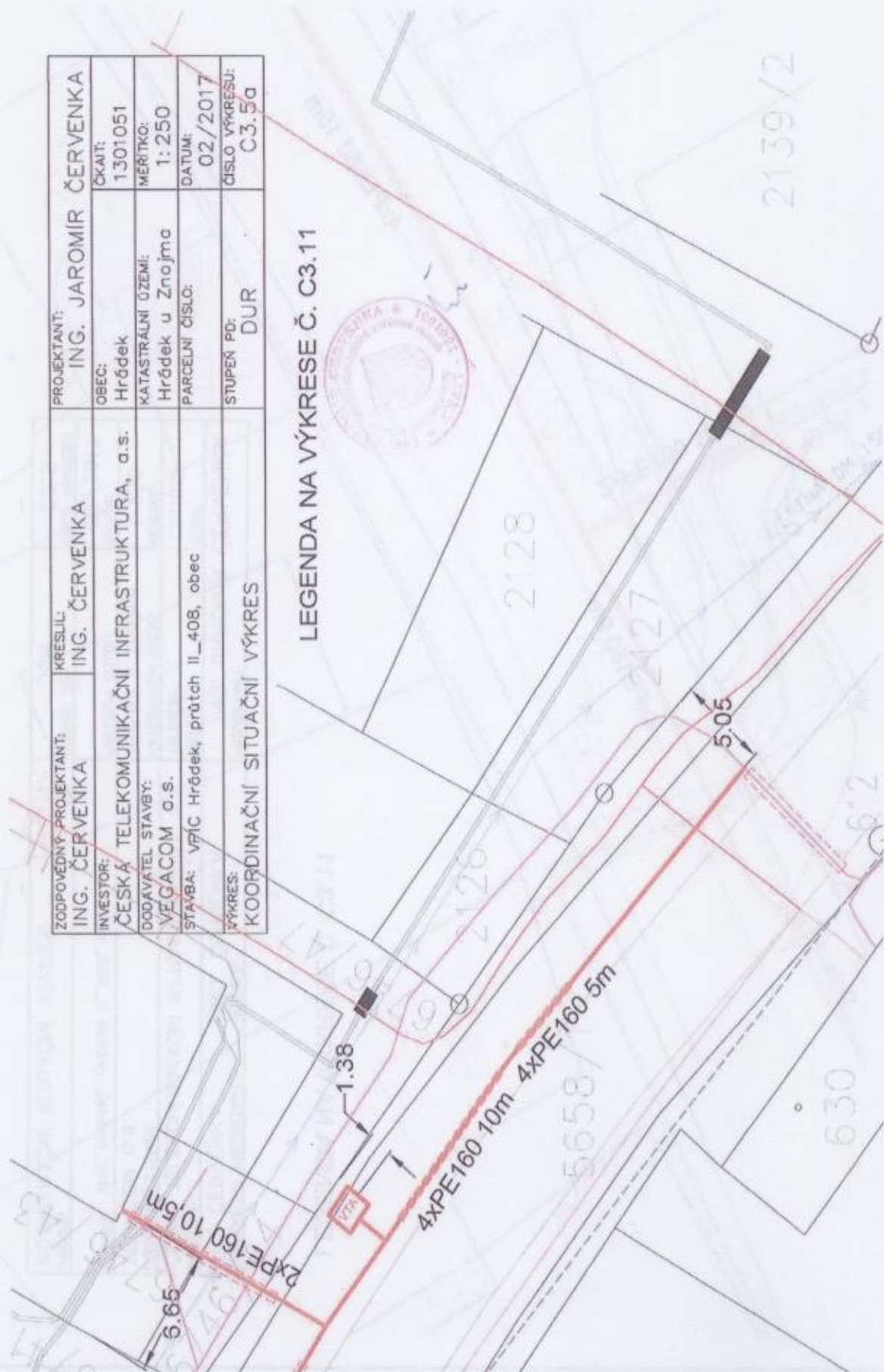


LEGENDA NA VÝKRESE Č. C3.11

ZODPOVĚDNÝ PROJEKTANT: ING. ČERVENKA	KRESLIL: ING. ČERVENKA	PROJEKTANT: ING. JAROMÍR ČERVENKA
INVESTOR: ČESKÁ TELEKOMUNIKAČNÍ INFRASTRUKTURA, a.s.	OBEC: Hrůdek	OKRAJ: 1301051
DODAVATEL STAVBY: VEGACOM a.s.	KATASTRÁLNÍ OZEMÍ: Hrůdek u Znojma	MĚŘITOK: 1:250
STAVBA: VPIC Hrůdek, průtah II_408, obec	PARCELNÍ ČÍSLO:	DATUM: 02/2017
VÝKRES: KOORDINAČNÍ SITUAČNÍ VÝKRES	STUPEŇ PD: DUR	ČÍSLO VÝKRESU: C3.5

ZODPOVĚDNÝ PROJEKTANT: ING. ČERVENKA	KRESLIL: ING. ČERVENKA	PROJEKTANT: ING. JAROMÍR ČERVENKA
INVESTOR: ČESKÁ TELEKOMUNIKAČNÍ INFRASTRUKTURA, a.s.	OBEC: Hrůdek	ČKAIT: 1301051
DODAVATEL STAVBY: VEGACOM a.s.	KATASTRÁLNÍ ÚZEMÍ: Hrůdek u Znojma	MĚŘÍTKO: 1:250
STAVBA: VřC Hrůdek, průtch II_408, obec	PARCELNÍ ČÍSLO:	DATUM: 02/2017
VÝKRES: KOORDINAČNÍ SITUAČNÍ VÝKRES	STUPEŇ PD: DUR	ČÍSLO VÝKRESU: C3.5a











## LEGENDA NA VÝKRESE Č. C3.11







## LEGENDA:

	PLYNOVOD
	VODOVOD
	SPLAŠKOVÁ KANALIZACE
	KANALIZACE OBEC
	NADZEMNÍ VEDENÍ E.ON
	PODZEMNÍ VEDENÍ E.ON
	SÍTĚ CETIN
	PŘELOŽKA SÍTĚ CETIN
	VEŘEJNÝ TELEFONNÍ AUTOMAT
	STOŽÁR NADZEMNÍHO VEDENÍ CETIN

PŘI REALIZACI DODRŽET ČSN 73 6005  
A POŽADAVKY JEDNOTLIVÝCH SPRÁVCŮ  
INŽENÝRSKÝCH SÍTÍ

PŘI KŘÍŽENÍ SÍTÍ A KOMUNIKACÍ  
BUDE PŘEKLÁDANÉ VEDENÍ ULOŽENO  
DO CHRÁNIČEK DLE ČSN

ZAKRESLENÍ SÍTÍ JE ORIENTAČNÍ, ZHOTOVITEL  
JE POVINNEN PŘED ZAHÁJENÍM PRACÍ  
SI NECHAT INŽENÝRSKÉ SÍTĚ VYTÝČIT



ZODPOVĚDNÝ PROJEKTANT: ING. ČERVENKA	KRESLIL: ING. ČERVENKA	PROJEKTANT: ING. JAROMÍR ČERVENKA
INVESTOR: ČESKÁ TELEKOMUNIKAČNÍ INFRASTRUKTURA, a.s.	OBEC: Hrádek	ČKAIT: 1301051
DODAVATEL STAVBY: VEGACOM a.s.	KATASTRÁLNÍ ÚZEMÍ: Hrádek u Znojma	MĚŘÍTKO: 1:250
STAVBA: VPIC Hrádek, průtah II_408, obec VPIC Hrádek, průtah II_408, SUS	PARCELNÍ ČÍSLO:	DATUM: 02/2017
VÝKRES: LEGENDA	STUPEŇ PD: DUR	ČÍSLO VÝKRESU: C3.11